

# แผนพัฒนาท้องถิ่น (พ.ศ.2566 - 2570)

องค์การบริหารส่วนตำบลทุ่งหลวง  
อำเภอละแม จังหวัดชุมพร





ประกาศองค์การบริหารส่วนตำบลทุ่งหลวง  
เรื่อง การประกาศใช้แผนพัฒนาท้องถิ่น (พ.ศ. ๒๕๖๖ - ๒๕๗๐)

ตามที่กระทรวงมหาดไทยแจ้งให้องค์การปกครองส่วนท้องถิ่นทบทวนแผนพัฒนาท้องถิ่น (พ.ศ.๒๕๖๖ - ๒๕๗๐) ให้มีความสอดคล้องและเชื่อมโยงกับแผนพัฒนาจังหวัด แผนพัฒนากลุ่มจังหวัด รวมทั้งแผนปฏิบัติราชการประจำปีจังหวัด แผนปฏิบัติราชการประจำปีกลุ่มจังหวัด ตลอดจนสามารถบูรณาการ แผนงาน โครงการ กิจกรรมและงบประมาณในพื้นที่ได้อย่างมีประสิทธิภาพ อันก่อให้เกิดประโยชน์ต่อประชาชน จึงให้ทบทวนแผนพัฒนาท้องถิ่น (พ.ศ.๒๕๖๑- ๒๕๖๕) โดยให้คณะกรรมการพัฒนาท้องถิ่น จัดประชุมประชาคมท้องถิ่น ส่วนราชการและรัฐวิสาหกิจที่เกี่ยวข้อง เพื่อแจ้งแนวทางการพัฒนาท้องถิ่น รับทราบปัญหาความต้องการ ประเด็นการพัฒนา และประเด็นที่เกี่ยวข้อง เพื่อนำมาทบทวนแผนพัฒนาท้องถิ่น ซึ่งคณะกรรมการสนับสนุนการจัดทำแผนพัฒนาท้องถิ่น ได้จัดทำร่างแผนพัฒนาท้องถิ่น (พ.ศ. ๒๕๖๖ - ๒๕๗๐) เสนอคณะกรรมการพัฒนาท้องถิ่น เพื่อพิจารณาและให้ความเห็นชอบร่างแผนพัฒนาท้องถิ่น ซึ่งคณะกรรมการพัฒนาท้องถิ่นได้มีมติเห็นชอบ จากการประชุม ครั้งที่ ๒/๒๕๖๕ วันที่ ๒๒ เมษายน ๒๕๖๕ และสภาท้องถิ่นได้มีมติเห็นชอบ ในการประชุมสภาฯ สมัยสามัญ สมัยที่ ๒ ครั้งที่ ๒ เมื่อวันที่ ๒๘ เมษายน ๒๕๖๕) นั้น

อาศัยอำนาจตามความในหมวดที่ ๕ ข้อ ๒๔ แห่งระเบียบกระทรวงมหาดไทยว่าด้วยการจัดทำแผนขององค์การปกครองส่วนท้องถิ่น พ.ศ. ๒๕๔๘ แก้ไขเพิ่มเติมฉบับที่ ๒ พ.ศ. ๒๕๕๙ ฉบับที่ ๓ พ.ศ. ๒๕๖๑ จึงขอประกาศใช้แผนพัฒนาท้องถิ่น (พ.ศ. ๒๕๖๖ - ๒๕๗๐) เพื่อใช้เป็นแนวทางในการพัฒนาองค์การบริหารส่วนตำบลทุ่งหลวงปีงบประมาณ พ.ศ. ๒๕๖๖ - ๒๕๗๐ ต่อไป

จึงประกาศให้ทราบโดยทั่วกัน

ประกาศ ณ วันที่ ๒๙ เมษายน พ.ศ. ๒๕๖๕

( นายประสพโชค เจริญวิริยะภาพ )  
นายกองค์การบริหารส่วนตำบลทุ่งหลวง

# คำนำ

เนื่องด้วยตามพระราชบัญญัติสภาตำบลและองค์การบริหารส่วนตำบล พ.ศ.๒๕๓๗ แก้ไขเพิ่มเติมถึง ฉบับที่ ๗ พ.ศ.๒๕๖๒ มาตรา ๔๖ พระราชบัญญัติกำหนดแผนและขั้นตอนการกระจายอำนาจให้แก่องค์กรปกครองส่วนท้องถิ่น พ.ศ.๒๕๔๒ แก้ไขเพิ่มเติมถึง ฉบับที่ ๒ พ.ศ.๒๕๔๙ หมวด ๒ มาตรา ๑๖ (๑) ระเบียบกระทรวงมหาดไทย ว่าด้วยการจัดทำแผนพัฒนาขององค์กรปกครองส่วนท้องถิ่น พ.ศ.๒๕๔๘ และที่แก้ไขเพิ่มเติมถึง (ฉบับที่ ๓) พ.ศ.๒๕๖๑ ได้กำหนดให้องค์กรปกครองส่วนท้องถิ่นมีอำนาจและหน้าที่ในการจัดทำแผนพัฒนาท้องถิ่น เพื่อใช้เป็นกรอบในการจัดทำงบประมาณรายจ่ายประจำปี งบประมาณรายจ่ายเพิ่มเติม และงบประมาณจากเงินสะสมในช่วงของแผนนั้น

ดังนั้น เพื่อให้การดำเนินการให้เป็นไปตามกฎหมายดังกล่าว องค์การบริหารส่วนตำบลทุ่งหลวง จึงต้องดำเนินการจัดทำแผนพัฒนาท้องถิ่น (พ.ศ.๒๕๖๖ - ๒๕๗๐) ขึ้น เพื่อใช้เป็นแนวทางในการบริหารพัฒนาท้องถิ่นให้บรรลุตามวัตถุประสงค์และเป้าหมาย ก่อให้เกิดประโยชน์และสามารถตอบสนองความต้องการพัฒนาของประชาชนในเขตองค์การบริหารส่วนตำบลทุ่งหลวงได้ โดยได้ดำเนินการตามขั้นตอนดังนี้

๑. คณะกรรมการพัฒนาท้องถิ่น จัดประชุมประชาคมท้องถิ่น ส่วนราชการรัฐวิสาหกิจที่เกี่ยวข้อง เพื่อแจ้งแนวทางการพัฒนาท้องถิ่น รับทราบปัญหาความต้องการ ประเด็นการพัฒนา ประเด็นที่เกี่ยวข้อง และแนวทางปฏิบัติที่เหมาะสมกับสภาพพื้นที่เพื่อนำมากำหนดแนวทางการจัดทำแผนพัฒนาท้องถิ่น

๒. คณะกรรมการสนับสนุนการจัดทำร่างแผนพัฒนาท้องถิ่น รวบรวมแนวทางและข้อมูลนำมาวิเคราะห์เพื่อจัดทำร่างแผนพัฒนาท้องถิ่นแล้วเสนอคณะกรรมการพัฒนาท้องถิ่น

๓. คณะกรรมการพัฒนาท้องถิ่นพิจารณาร่างแผนพัฒนาท้องถิ่นเพื่อส่งเสนอแนะผู้บริหารท้องถิ่น

๔. กรณีองค์การบริหารส่วนตำบล ให้ผู้บริหารท้องถิ่นเสนอร่างแผนพัฒนาท้องถิ่นต่อสภาองค์การบริหารส่วนตำบล เพื่อให้ความเห็นชอบก่อนแล้ว ผู้บริหารท้องถิ่นจึงพิจารณาอนุมัติและประกาศใช้แผนพัฒนาท้องถิ่น (พ.ศ.๒๕๖๖ - ๒๕๗๐)

บัดนี้ สภาองค์การบริหารส่วนตำบลทุ่งหลวง ได้พิจารณาเห็นชอบร่างแผนพัฒนาท้องถิ่น (พ.ศ.๒๕๖๖ - ๒๕๗๐) ขององค์การบริหารส่วนตำบลทุ่งหลวง ในคราวประชุม สมัยสามัญ สมัยที่ ๒ ครั้งที่ ๒/๒๕๖๕ เมื่อวันที่ ๒๘ เมษายน พ.ศ.๒๕๖๕ ณ ห้องประชุมสภาองค์การบริหารส่วนตำบลทุ่งหลวง นายองค์การบริหารส่วนตำบลทุ่งหลวง จึงอนุมัติแผนพัฒนาท้องถิ่นดังกล่าว และดำเนินการประกาศใช้ต่อไป

(ลงชื่อ)



ผู้อนุมัติ

(นายประสพโชค เจริญวิริยะภาพ)

นายกองค์การบริหารส่วนตำบลทุ่งหลวง

วันที่ ๒๘ เมษายน พ.ศ.๒๕๖๕

## สารบัญ

	หน้า
ส่วนที่ ๑	
สภาพทั่วไปและข้อมูลพื้นฐาน	
(๑) ด้านกายภาพ	
๑) ที่ตั้งของหมู่บ้านหรือชุมชนหรือตำบล(แผนที่ประกอบ)	๑
๒) ลักษณะภูมิประเทศ	๑
๓) ลักษณะภูมิอากาศ	๓
๔) ลักษณะของดิน	๓
(๒) ด้านการเมือง/การปกครอง	
๑) เขตการปกครอง	๓
๒) การเลือกตั้ง	๔
(๓) ประชากร	
๑) ข้อมูลเกี่ยวกับจำนวนประชากร(ข้อมูลเปรียบเทียบย้อนหลัง ๓-๕ ปี)	๕
๒) ช่วงอายุและจำนวนประชากร	๗
(๔) สภาพทางสังคม	
๑) การศึกษา	๘
๒) สาธารณสุข	๘
๓) อาชญากรรม	๑๐
๔) ยาเสพติด	๑๐
๕) การสังคมสงเคราะห์	๑๐
(๕) ระบบบริการพื้นฐาน	
๑) การคมนาคมขนส่ง (ทางบก,ทางน้ำ,ทางราง ฯลฯ)	๑๐
๒) การไฟฟ้า	๑๐
๓) การประปา	๑๐
๔) โทรศัพท์	๑๐
๕) ระบบโลจิสติกส์หรือการขนส่ง	๑๐
(๖) ระบบเศรษฐกิจ	
๑) การเกษตร	๑๐
๒) การประมง	๑๑
๓) การปศุสัตว์	๑๑
๔) การบริการ	๑๑
๕) การท่องเที่ยว	๑๑
๖) อุตสาหกรรม	๑๑
๗) การพาณิชย์และกลุ่มอาชีพ	๑๑
๘) แรงงาน	๑๒

## สารบัญ

	<b>(๗) ระบบศาสนา ประเพณี วัฒนธรรม</b>	
	๑) การนับถือศาสนา	๑๒
	๒) ประเพณีและงานประจำปี	๑๒
	๓) ภูมิปัญญาท้องถิ่น ภาษาถิ่น	๑๒
	<b>(๘) ทรัพยากรธรรมชาติ</b>	
	๑) น้ำ	๑๒
	๒) ป่าไม้	๑๒
	<b>(๙) อื่นๆ</b>	
	๑) ข้อมูลด้านแหล่งน้ำทางการเกษตร	๑๓
	๒) ข้อมูลด้านการเกษตร	๑๔
<b>ส่วนที่ ๒</b>	<b>ยุทธศาสตร์การพัฒนากองค์กรปกครองส่วนท้องถิ่น</b>	
	<b>(๑) ความสัมพันธ์ระหว่างแผนพัฒนาระดับมหภาค</b>	๓๑
	๑) แผนยุทธศาสตร์ชาติ ๒๐ ปี (พ.ศ.๒๕๖๑-๒๕๘๐)	๓๑
	๒) แผนพัฒนาเศรษฐกิจและสังคมแห่งชาติ (ฉบับที่๑๒)	๓๘
	๒) แผนพัฒนาเศรษฐกิจและสังคมแห่งชาติ (ฉบับที่ ๑๓)	๔๙
	๓) แผนพัฒนาภาค/แผนพัฒนากลุ่มจังหวัด/แผนพัฒนาจังหวัด	๕๙
	๔) ยุทธศาสตร์การพัฒนากองค์กรปกครองส่วนท้องถิ่นในเขตจังหวัด	๖๔
	<b>(๒) ยุทธศาสตร์ขององค์กรปกครองส่วนท้องถิ่น</b>	
	๑) วิสัยทัศน์	๖๙
	๒) ยุทธศาสตร์	๖๙
	๓) เป้าประสงค์	๖๙
	๔) ตัวชี้วัด	๖๙
	๕) ค่าเป้าหมาย	๗๐
	๖) กลยุทธ์	๗๑
	๗) จุดยืนทางยุทธศาสตร์	๗๑
	๘) ความเชื่อมโยงทางยุทธศาสตร์ในภาพรวม	๗๓
<b>ส่วนที่ ๓</b>	<b>การนำแผนพัฒนาท้องถิ่นไปสู่การปฏิบัติ</b>	
	ยุทธศาสตร์การพัฒนาและแผนงาน	๘๑
	บัญชีสรุปโครงการพัฒนา(ผ.๐๑)	๘๒
	บัญชีสรุปโครงการฯ ที่นำมาจากแผนพัฒนาหมู่บ้าน(ผ.๐๑/๑)	๘๕
	รายละเอียดโครงการพัฒนา(ผ.๐๒)	๘๖
	รายละเอียดโครงการฯ ที่นำมาจากแผนพัฒนาหมู่บ้าน(ผ.๐๒/๑)	๑๘๗
	รายละเอียดโครงการฯ สำหรับโครงการที่เกินศักยภาพของ อปท. ที่ใช้สำหรับการประสานแผนพัฒนาท้องถิ่น(ผ.๐๒/๒)	๑๙๑
	บัญชีครุภัณฑ์ (ผ.๐๓)	๒๔๑

## สารบัญ

ส่วนที่ ๔	แนวทางการติดตามประเมินผล	
	การติดตามและประเมินผลยุทธศาสตร์	๒๔๔
	การติดตามและประเมินผลโครงการ	๒๔๕
	สรุปผลการพัฒนาท้องถิ่น	๒๔๖
	ข้อเสนอแนะในการจัดทำแผนพัฒนาท้องถิ่นในอนาคต	๒๔๗

\*\*\*\*\*

## ส่วนที่ ๑ สภาพทั่วไปและข้อมูลพื้นฐาน

### สภาพทั่วไปและข้อมูลพื้นฐาน

#### ๑. ด้านกายภาพ

##### ที่ตั้งและอาณาเขต

##### ๑.๑ ที่ตั้งของหมู่บ้านหรือชุมชนหรือตำบล

จัดตั้งเป็น อบต. เมื่อ ๓๐ เดือนมีนาคม พ.ศ.๒๕๓๙

ที่ตั้งเลขที่ ๒๑๓ หมู่ที่ ๒ ตำบลทุ่งหลวง อำเภอละม่อม จังหวัดชุมพร

องค์การบริหารส่วนตำบลทุ่งหลวง ตั้งอยู่ทางทิศเหนือของอำเภอละม่อม ติดต่อเขตตำบลบ้านควน อำเภอหลังสวน ที่ทำการองค์การบริหารส่วนตำบลทุ่งหลวงปัจจุบัน ตั้งอยู่เลขที่ ๒๑๓ หมู่ที่ ๒ ตำบลทุ่งหลวง โดยมีระยะทางห่างจากที่ว่าการอำเภอละม่อม ประมาณ ๑๐ กิโลเมตร มีอาณาเขตติดต่อด้านข้างเคียง ดังนี้

**ทิศเหนือ** จดตำบลบ้านควน อำเภอหลังสวน จังหวัดชุมพร

**ทิศใต้** จดตำบลละม่อม และตำบลทุ่งควัวดี อำเภอละม่อม

**ทิศตะวันตก** จดตำบลทุ่งควัวดี อำเภอละม่อม

**ทิศตะวันออก** จดตำบลนาพญา อำเภอหลังสวน จังหวัดชุมพร  
(รายละเอียดปรากฏตามแผนที่สังเขป)

##### ๑.๒ ลักษณะภูมิประเทศ

มีเนื้อที่ทั้งสิ้น ๔๘ ตารางกิโลเมตร หรือประมาณ ๓๐,๐๐๐ ไร่ พื้นที่มีลักษณะคล้ายรูปวงรี สภาพภูมิประเทศเป็นที่ราบลุ่มและเทือกเขาสลับกัน

##### หมู่บ้าน/ชุมชน

มีหมู่บ้านรวมทั้งสิ้น ๙ หมู่บ้าน

หมู่ที่ ๑ บ้านเขาเสรีจ

หมู่ที่ ๒ บ้านเขาหลวง

หมู่ที่ ๓ บ้านห้วยทรายขาว

หมู่ที่ ๔ บ้านฝ้ายคลอง

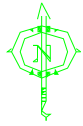
หมู่ที่ ๕ บ้านห้วมด

หมู่ที่ ๖ บ้านเขานาง







หมู่ที่ ๗ บ้านช่องเอี้ยว


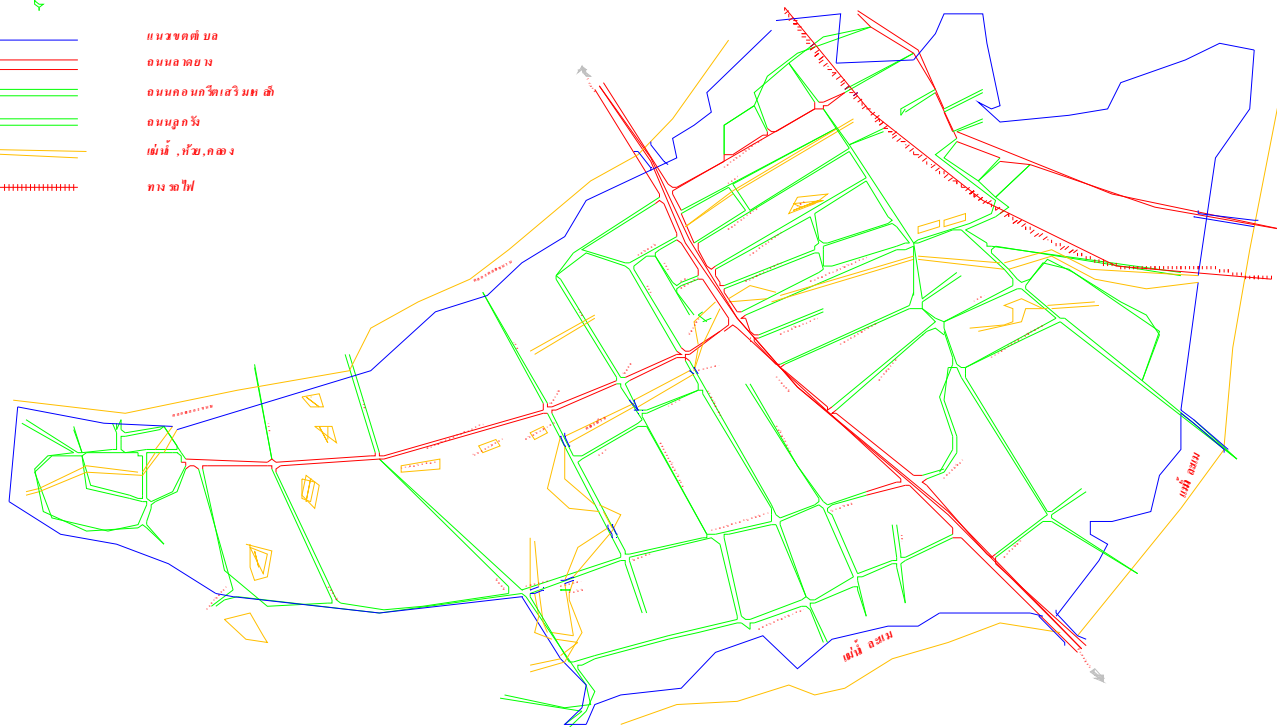
หมู่ที่ ๘ บ้านหนองฉ่อง

หมู่ที่ ๙ บ้านห้วยทรายขาวใต้



**แผนที่แสดงแนวเขต อบ.ต.ทุ่งหลวง**  
**อ.ละแม จ.ชุมพร**

-  แนวเขตตำบล
-  ถนนลาดยาง
-  ถนนคอนกรีตเสริมเหล็ก
-  ถนนลูกรัง
-  เขื่อน, ฝาย, คลอง
-  ทางรถไฟ



องค์การบริหารส่วนตำบลทุ่งหลวง  
อ.ละแม จ.ชุมพร

โครงการ

สถานที่

อนุมัติ

(นายเฉลิม บุญมาก)  
นายกองค์การบริหารส่วนตำบลทุ่งหลวง

เห็นชอบ

(น.ส.ชวาทะ นนทศรีสวัสดิ์)  
ปลัดองค์การบริหารส่วนตำบลทุ่งหลวง

ตรวจสอบ

(นายสุภกิจ ธีรนันทร)  
หัวหน้าส่วนโยธา

เขียนแบบ

(นายสมปอง วิชาเหล็ก)  
ช่างเขียน

แบบแสดง

แผนที่โดยสังเขป

เลขที่แบบ

**2549**



### ๑.๓ ลักษณะภูมิอากาศ

สภาพอากาศโดยทั่วไปแบ่งออกเป็น ๒ ฤดู คือ  
**ฤดูร้อน** เริ่มประมาณกลางเดือนกุมภาพันธ์ ถึงประมาณกลางเดือนพฤษภาคมซึ่งเป็นช่วงเปลี่ยนฤดู  
มรสุม หลังจากมาสูมตะวันออกเฉียงเหนืออ่อนกำลังลง

**ฤดูฝน** เริ่มประมาณกลางเดือน พฤษภาคม ถึงกลางเดือน ตุลาคม ซึ่งเป็นช่วงที่มรสุมตะวันออกเฉียงใต้  
ปกคลุม กับมีช่วงกดอากาศต่ำพาดผ่านภาคใต้ เป็นระยะต่อจากนั้นจนถึงเดือนธันวาคมซึ่งเป็นระยะแรกที่ลม  
มรสุมตะวันออกเฉียงเหนือพัดมาปกคลุม

### ๑.๔ ลักษณะของดิน

ลักษณะดินที่พบของจังหวัดชุมพร แบ่งออกเป็นหน่วยใหญ่ๆได้ ๒๙ หน่วยดิน โดยปะปนกันไปในแต่ละ  
พื้นที่จากลักษณะของดินทั้งหมด สามารถแบ่งตามประเภทของดินได้ ๖ กลุ่มดังนี้ คือ

- |                                   |  |
|-----------------------------------|--|
| ๑. กลุ่มพื้นที่ดินเค็มชายฝั่งทะเล | ครอบคลุมพื้นที่ร้อยละ ๕ ของพื้นที่ทั้งหมดของจังหวัด  |
| ๒. กลุ่มดินตื้น                   | ครอบคลุมพื้นที่ร้อยละ ๓๐ ของพื้นที่ทั้งหมดของจังหวัด |
| ๓. กลุ่มดินทราย                   | ครอบคลุมพื้นที่ร้อยละ ๕ ของพื้นที่ทั้งหมดของจังหวัด  |
| ๔. กลุ่มดินภูเขา                  | ครอบคลุมพื้นที่ร้อยละ ๑๕ ของพื้นที่ทั้งหมดของจังหวัด |
| ๕. พื้นที่ภูเขา                   | ครอบคลุมพื้นที่ร้อยละ ๓๕ ของพื้นที่ทั้งหมดของจังหวัด |
| ๖. กลุ่มดินนา                     | ครอบคลุมพื้นที่ร้อยละ ๑๐ ของพื้นที่ทั้งหมดของจังหวัด |

เมื่อพิจารณาลักษณะสภาพดินของจังหวัดชุมพรโดยรวมแล้ว บริเวณด้านตะวันตกของจังหวัด ลักษณะ  
ดิน จะเป็นพื้นที่ภูเขา บริเวณตอนกลางของจังหวัดลักษณะดินจะเป็นดินตื้นและดินนา ซึ่งเหมาะแก่การ  
เกษตรกรรม ส่วนด้านตะวันออกของจังหวัด ลักษณะดินจะเป็นดินทราย ดินเค็ม ชายฝั่งทะเล และดินภูเขา  
รวมทั้งดินพื้นที่ภูเขาเป็นบางส่วนด้วย

จากการสำรวจโดยภาพถ่ายจากดาวเทียม พื้นที่ทั้งจังหวัด ๓,๗๕๖,๗๗๘ ไร่ จำแนกพื้นที่ทางการเกษตร  
๒,๐๓๙,๘๑๖ ไร่ (ร้อยละ ๕๕.๙) พื้นที่ป่าไม้ ๖๕๘,๑๒๕ ไร่ (ร้อยละ ๒๐.๔) และพื้นที่ไม่ได้จำแนก ๑,๐๕๘,๘๓๗  
ไร่ (ร้อยละ ๓๐.๖)

## ๒. ด้านการเมือง/การปกครอง

### ๒.๑ เขตการปกครอง

เดิมเป็นทุ่งหญ้าสำหรับเลี้ยงสัตว์ ซึ่งเป็นที่ของหลวง(อยู่ในการดูแลของภาครัฐ)ชาวบ้านจึงเรียก  
สถานที่เลี้ยงสัตว์นั้นว่า ทุ่ง จึงเป็นที่มาของชื่อตำบลตั้งแต่นั้น ก่อนปี ๒๕๑๓ อำเภอละแมเป็นตำบลหนึ่งของ  
อำเภอหลังสวน มีหมู่บ้านทั้งหมด ๘ หมู่บ้าน และหมู่ที่ ๘ ของตำบลละแม คือบ้านทุ่งหลวง เมื่อปี พ.ศ. ๒๕๑๓  
ตำบลละแม ได้ยกฐานะตนเองออกจากอำเภอหลังสวน มาเป็นกิ่งอำเภอละแม แบ่งการปกครองเป็น ๓ ตำบล  
ประกอบด้วย ตำบลละแม ตำบลสวนแตง และตำบลทุ่งหลวง ซึ่งตำบลทุ่งหลวงแบ่งการปกครองเป็น ๑๓ หมู่บ้าน  
ในขณะนั้น ต่อมาเมื่อปี พ.ศ. ๒๕๓๕ จำนวนประชากรของตำบลทุ่งหลวงเพิ่มมากขึ้น จึงขอแยกหมู่บ้านจำนวน ๕  
หมู่บ้าน เป็นตำบลทุ่งควาย ส่วนตำบลทุ่งหลวง จึงเหลือเขตการปกครองอยู่ ๘ หมู่บ้าน แต่ปัจจุบันมีทั้งหมด ๙  
หมู่บ้าน เพราะได้แยกหมู่ที่ ๓ หมู่บ้านห้วยทรายขาว ออกเป็นสองส่วน คือ หมู่ที่ ๙ บ้านห้วยทรายขาว

### ปัจจุบันแบ่งการปกครองเป็น ๙ หมู่บ้าน ประกอบด้วย

หมู่ที่ ๑	บ้านเขาเสร็จ
หมู่ที่ ๒	บ้านเขาหลวง
หมู่ที่ ๓	บ้านห้วยทรายขาว
หมู่ที่ ๔	บ้านฝ้ายคลอง
หมู่ที่ ๕	บ้านห้วมด
หมู่ที่ ๖	บ้านเขานาง
หมู่ที่ ๗	บ้านช่องเอี้ยว
หมู่ที่ ๘	บ้านหนองฉ่อง
หมู่ที่ ๙	บ้านห้วยทรายขาวใต้

### ๒.๒ การเลือกตั้ง

องค์การบริหารส่วนตำบลทุ่งหลวงได้จัดตั้งหมู่บ้านในตำบลทุ่งหลวง มีทั้งหมด ๙ หมู่บ้าน ประชาชนให้ความร่วมมือด้านการเลือกตั้งเป็นอย่างดี เช่น การเลือกตั้งสมาชิกสภาผู้แทนราษฎรที่ผ่านมา ประชาชนในพื้นที่ตำบลทุ่งหลวงออกไปใช้สิทธิการเลือกตั้งเป็นจำนวนมาก ซึ่งแสดงออกถึงความรับผิดชอบต่อน้ำที่ของตนเอง ส่วนการแก้ไขปัญหาขององค์การบริหารส่วนตำบลทุ่งหลวง คือ ขอความร่วมมือ ผู้นำเจ้าหน้าที่ที่มีหน้าที่รับผิดชอบให้ระมัดระวัง สอดส่องพฤติกรรมและให้รายงานอำเภอทราบ การรณรงค์ประชาสัมพันธ์ ให้ข้อมูลที่ถูกต้อง เกี่ยวกับข้อกำหนดของการเลือกตั้งที่กระทำได้และทำไม่ได้ให้ประชาชนได้รับทราบ ปัญหาต่างๆ ที่เกิดขึ้นขององค์การบริหารส่วนตำบลทุ่งหลวงก็ได้พยายามแก้ไข โดยเรื่องจากการประชุมประชาคมท้องถิ่นทุกชุมชนในเขตองค์การบริหารส่วนตำบลทุ่งหลวง ในการจัดทำแผนพัฒนาท้องถิ่นองค์การบริหารส่วนตำบล จากผลการประชุมทุกครั้งที่ยังองค์การบริหารส่วนตำบลทุ่งหลวงจัดขึ้น มีประชาชนสนใจเข้าร่วมประชุมรวมทั้งแสดงความคิดเห็นที่หลากหลาย ส่งผลให้ดำเนินงานตามความต้องการของประชาชน และประชาชนได้รับและมีส่วนร่วมในการพัฒนาตำบล นอกจากนี้ องค์การบริหารส่วนตำบลทุ่งหลวงได้จัดโครงการอบรมศึกษา ดูงาน ของคณะผู้บริหาร สมาชิกสภาเทศบาล พนักงานเทศบาล อสม. และกรรมการชุมชน โครงการอื่นๆ สำหรับประชาชนอีกหลายโครงการ เพื่อนำความรู้และประสบการณ์ที่ได้รับมาพัฒนาตำบลทุ่งหลวงให้เจริญเท่าเทียมกับท้องถิ่นอื่นๆ

### ข้อมูลการเลือกตั้งครั้งล่าสุด

แบ่งเขตเลือกตั้งออกเป็น	๙	เขต
จำนวนผู้มีสิทธิเลือกตั้ง	๔,๐๒๓	คน
จำนวนผู้ไปใช้สิทธิเลือกตั้ง	๓,๔๙๒	คน

(ข้อมูล ณ วันที่ ๒๘ พฤศจิกายน ๒๕๖๔)

ที่มา : การเลือกตั้งผู้บริหารท้องถิ่นและสมาชิกสภาองค์การบริหารส่วนท้องถิ่น  
องค์การบริหารส่วนตำบลทุ่งหลวง

### ๓. จำนวนประชากร

ข้อมูลจำนวนประชากรและบ้าน  
ณ ธันวาคม ๒๕๖๔  
กรมการปกครอง กระทรวงมหาดไทย

จังหวัดชุมพร อำเภอละแม ตำบลทุ่งหลวง			
ชาย	หญิง	รวม	บ้าน
๒,๖๓๙	๒,๕๔๘	๕,๑๘๗	๒,๑๙๐

ที่มา : สำนักทะเบียนอำเภอละแม

รายการ	ปี ๒๕๖๑	ปี ๒๕๖๒	ปี ๒๕๖๓	ปี ๒๕๖๔
ประชากรชาย (คน)	๒,๖๑๗	๒,๖๓๗	๒,๖๓๓	๒,๖๓๙
ประชากรหญิง (คน)	๒,๕๕๑	๒,๕๖๖	๒,๕๔๙	๒,๕๔๘
รวมประชากร (คน)	๕,๑๖๘	๕,๒๐๓	๕,๑๘๒	๕,๑๘๗
ครัวเรือน (ครัวเรือน)				๒,๑๙๐

### ข้อมูลจำนวนหลังคาเรือนแยกตามหมู่บ้าน ประจำปี ๒๕๖๔

ข้อมูล ณ ธันวาคม ๒๕๖๔

หมู่บ้าน	จำนวน/หลังคาเรือน
หมู่ที่ ๑ บ้านเขาเสร็จ	๑๖๙
หมู่ที่ ๒ บ้านเขาหลวง	๔๖๐
หมู่ที่ ๓ บ้านห้วยทรายขาว	๑๖๒
หมู่ที่ ๔ บ้านฝ้ายคลอง	๑๙๓
หมู่ที่ ๕ บ้านห้วยมาด	๒๓๕
หมู่ที่ ๖ บ้านเขานาง	๒๒๕
หมู่ที่ ๗ บ้านช่องเอี้ยว	๓๓๖
หมู่ที่ ๘ บ้านหนองฉ่อง	๑๙๔
หมู่ที่ ๙ บ้านห้วยทรายขาวใต้	๒๑๖
รวม	๒,๑๙๐



ข้อมูลจำนวนประชากรแยกชายหมู่บ้าน  
ของตำบลทุ่งหลวง อำเภอละแม จังหวัดชุมพร

ชื่อหมู่บ้าน	พ.ศ.๒๕๖๑		พ.ศ.๒๕๖๒		พ.ศ.๒๕๖๓	
	ชาย	หญิง	ชาย	หญิง	ชาย	หญิง
๑. บ้านเขาเสด็จ	๒๒๐	๑๙๕	๒๒๑	๑๙๗	๒๒๓	๑๙๒
๒. บ้านเขากลาง	๔๗๓	๔๙๙	๔๗๘	๕๐๘	๔๗๓	๕๑๔
๓. บ้านห้วยทรายขาว	๑๘๐	๑๘๘	๑๘๒	๑๙๑	๑๘๑	๑๘๘
๔. บ้านฝ้ายคลอง	๒๕๐	๒๓๙	๒๔๖	๒๓๓	๒๔๔	๒๓๐
๕. บ้านห้วยมาด	๒๙๓	๒๘๕	๒๙๕	๒๗๙	๒๘๗	๒๗๑
๖. บ้านเขานาง	๒๗๘	๒๕๔	๒๘๒	๒๖๐	๒๘๖	๒๕๙
๗. บ้านช่องเอี้ยว	๔๓๕	๔๐๔	๔๓๙	๓๙๙	๔๔๔	๔๐๐
๘. บ้านหนองฉ่อง	๒๓๔	๒๒๔	๒๔๑	๒๓๑	๒๔๐	๒๓๙
๙. บ้านห้วยทรายขาวใต้	๒๕๔	๒๖๓	๒๕๓	๒๖๘	๒๕๕	๒๕๖
รวม	๒,๖๑๗	๒,๕๕๑	๒,๖๓๗	๒,๕๖๖	๒,๖๓๓	๒,๕๔๙

ณ ข้อมูล ณ เดือน ธันวาคม ๒๕๖๔

ข้อมูลจำนวนประชากรและจำนวนครัวเรือนแยกตามช่วงอายุ  
ของ ตำบลทุ่งหลวง อำเภอละแม จังหวัดชุมพร

กลุ่มอายุ	ชาย	หญิง	รวม
น้อยกว่า ๑ ปี	๓๕	๓๗	๗๒
๑ - ๒ ปี	๗๑	๗๒	๑๔๓
๓ - ๕ ปี	๑๐๑	๙๙	๒๐๐
๖ - ๑๔ ปี	๓๓๔	๓๐๓	๖๓๗
๑๕ - ๑๗ ปี	๑๓๔	๑๐๗	๒๔๑
๑๘ - ๒๕ ปี	๓๑๖	๓๒๒	๖๓๘
๒๖ - ๓๐ ปี	๒๑๒	๑๗๕	๓๘๗
๓๑ - ๓๕ ปี	๑๙๗	๒๐๘	๔๐๕
๓๖ - ๔๐ ปี	๑๙๘	๑๙๗	๓๙๕
๔๑ - ๔๕ ปี	๒๑๙	๑๘๕	๔๐๔
๔๖ - ๕๐ ปี	๑๘๔	๑๙๐	๓๗๔
๕๑ - ๕๕ ปี	๑๕๗	๑๕๐	๓๐๗
๕๖ - ๖๐ ปี	๑๑๘	๙๙	๒๑๗
๖๑ - ๖๕ ปี	๗๗	๙๗	๑๗๔
๖๖ - ๗๐ ปี	๕๗	๕๘	๑๑๕
๗๑ - ๗๕ ปี	๔๕	๖๗	๑๑๒
๗๖ - ๘๐ ปี	๔๒	๗๐	๑๑๒
๘๑ - ๘๕ ปี	๒๑	๔๐	๖๑
๘๖ - ๙๐ ปี	๑๓	๑๔	๒๗
๙๑ - ๙๕ ปี	๑	๒	๓
๙๖ - ๑๐๐ ปี	๑	๒	๓
มากกว่า ๑๐๐ ปี	๐	๑	๑
รวม	๒,๕๓๓	๒,๔๙๕	๕,๐๒๘

#### ๔. สภาพทางสังคม

##### ๔.๑ การศึกษา

- โรงเรียนในระดับประถมศึกษา ๓ แห่ง เปิดสอนในระดับมัธยมศึกษาตอนต้นด้วย ๑ แห่ง
- ศูนย์พัฒนาเด็กเล็ก ๒ แห่ง
  - ศูนย์การศึกษานอกโรงเรียน ๑ แห่ง

ลำดับที่	สถาบันการศึกษา	หมายเหตุ
๑	โรงเรียนชุมชนบ้านเขาหลวง	ประถมศึกษา/มัธยมศึกษา ตอนต้น
๒	โรงเรียนวัดสุวรรณนิมิต	ประถมศึกษา
๓	โรงเรียนวัดโสมสิริพัฒนาราม	ประถมศึกษา
๔	ศูนย์พัฒนาเด็กเล็กบ้านห้วมาด	ศพด.
๕	ศูนย์พัฒนาเด็กเล็กวัดเขาหลวง	ศพด.
๖	ศูนย์การศึกษานอกระบบและการศึกษาตาม อัธยาศัย	กศน.

##### ๔.๒ สาธารณสุข

มีโรงพยาบาลส่งเสริมสุขภาพตำบลทุ่งหลวง ๑ แห่ง จากการสำรวจข้อมูลพื้นฐานพบว่า ประชาชนส่วนมากมีสุขภาพที่ดี มีการคัดกรองสุขภาพให้กับประชาชนกลุ่มเสี่ยง โรคที่มักเกิดแก่ประชากรในชุมชน เช่นกัน ได้แก่ โรคความดัน เบาหวาน โรคเอดส์ โรคไข้เลือดออก มือ-ปาก-เท้าในเด็ก และโรคอื่นๆ อีกมาก มีสถิติเข้ารับการรักษาพยาบาล ปัญหาคือประชาชนบางรายไม่ยอมไปคัดกรองหรือตรวจสุขภาพประจำปี แก้ไขปัญหา คือ องค์การบริหารส่วนตำบลและหน่วยงานสาธารณสุข โรงพยาบาล ได้จัดกิจกรรมร่วมมือกันรณรงค์ให้ ชุมชนเห็นความสำคัญในเรื่องนี้ซึ่งก็ได้ผลในระดับหนึ่ง ประชาชนให้ความร่วมมือเป็นอย่างดี แต่ต้องเป็นการดำเนินการอย่างต่อเนื่องเป็นประจำทุกปี



ตารางข้อมูลด้านสาธารณสุขเกี่ยวกับโรค ย้อนหลัง ๓ ปี

ปี ๒๕๖๒

ลำดับที่	ชนิดของโรค	จำนวนผู้ป่วย
๑.	โรคอุจจาระร่วง	- คน
๒.	โรคอีสุกอีใส	- คน
๓.	อาหารเป็นพิษ	- คน
๔.	โรคไข้เลือดออก	๒๔ คน
๕.	มือเท้าปาก	๑๑ คน
๖.	โรคตาแดง	- คน
๗.	โรคติดต่อทางเพศสัมพันธ์	- คน

ปี ๒๕๖๓

ลำดับที่	ชนิดของโรค	จำนวนผู้ป่วย
๑.	โรคอุจจาระร่วง	- คน
๒.	โรคตาแดง	- คน
๓.	อาหารเป็นพิษ	- คน
๔.	มือเท้าปาก	๑๖ คน
๕.	โรคปอดบวม	๑ คน
๖.	โรคไข้เลือดออก	๖ คน
๗.	โรคติดต่อทางเพศสัมพันธ์	- คน
๘.	โรคฉี่หนู	๓ คน

ปี ๒๕๖๔

ลำดับที่	ชนิดของโรค	จำนวนผู้ป่วย
๑.	โรคอุจจาระร่วง	- คน
๒.	โรคตาแดง	- คน
๓.	โรคปอดบวม	- คน
๔.	โรคอีสุกอีใส	- คน
๕.	โรคไข้เลือดออก	- คน
๖.	อาหารเป็นพิษ	- คน
๗.	โรคมาลาเรีย	- คน
๘.	โรคคางทูม	- คน
๙.	มือเท้าปาก	- คน

### ๔.๓ อาชญากรรม

- มีป้อมตำรวจรักษาการณ์ประจำตำบล ๑ แห่ง และมีป้อมรักษาการณ์ภายในหมู่บ้าน (หมู่ที่ ๕) ๑ แห่ง

### ๔.๔ ยาเสพติด

- ข้อมูลเกี่ยวกับยาเสพติดในตำบลทุ่งหลวง

คดีเกี่ยวกับการจับกุมยาเสพติด	ประจำปี ๒๕๖๒	จำนวน ๒	คดี
คดีเกี่ยวกับการจับกุมยาเสพติด	ประจำปี ๒๕๖๓	จำนวน ๑	คดี
คดีเกี่ยวกับการจับกุมยาเสพติด	ประจำปี ๒๕๖๔	จำนวน ๑	คดี

ที่มา : สถานีตำรวจภูธรละแม

### ๔.๕ การสังคมสงเคราะห์

- ผู้มีสิทธิได้รับเบี้ยยังชีพผู้สูงอายุ จำนวน ๘๘๗ ราย
- ผู้มีสิทธิได้รับเบี้ยยังชีพผู้พิการ จำนวน ๑๒๖ ราย
- ผู้มีสิทธิรับเบี้ยยังชีพผู้ป่วยเอดส์ จำนวน ๗ ราย

ที่มา : งานพัฒนาชุมชน (ข้อมูล ณ วันที่ ๑๔ มีนาคม พ.ศ.๒๕๖๕)

## ๕. ระบบบริการพื้นฐาน

### ๕.๑ การคมนาคมขนส่ง

ตำบลทุ่งหลวง มีถนนลาดยาง ๒ สาย / ถนนคสล ๖๔ สาย / ลูกวัง ๒๔ สาย

### ๕.๒ การไฟฟ้า

ตำบลทุ่งหลวงมีไฟฟ้าใช้ครบทุกครัวเรือน แต่ยังมีประชาชนบางส่วนเข้าประกอบอาชีพในพื้นที่ที่ระบบไฟฟ้าไม่สามารถให้บริการได้ เช่นพื้นที่ป่าสงวน

### ๕.๓ การประปา

ตำบลทุ่งหลวงมีระบบประปาหมู่บ้านทั้งหมด ๑๙ แห่ง

### ๕.๔ โทรศัพท์

- มีการให้บริการทั้งโทรศัพท์ประจำที่ครอบคลุมทุกพื้นที่ภายใต้การให้บริการของ บริษัท TOT และ 3BB
- มีการให้บริการโทรศัพท์เคลื่อนที่ มีเครือข่ายครอบคลุมพื้นที่ทั้งหมด โดยผู้ให้บริการ ได้แก่ AIS DTAC และ TRUE

### ๕.๕ ไปรษณีย์หรือการสื่อสารหรือการขนส่ง และวัสดุ ครุภัณฑ์

- ไปรษณีย์เอกชนที่ได้รับอนุญาต จำนวน ๑ แห่ง

## ๖. ระบบเศรษฐกิจ

### ๖.๑ การเกษตร

ประชาชนในพื้นที่ตำบลทุ่งหลวงประกอบอาชีพทางการเกษตร เช่น

- ยางพารา จำนวน ๓๐,๐๐๐ ไร่
- ปาล์มน้ำมัน จำนวน ๔๐,๐๐๐ ไร่
- ทูเรียน จำนวน ๑,๐๐๐ ไร่

ที่มา : สำนักงานเกษตรอำเภอ

## ๖.๒ การประมง

การประกอบอาชีพทำการประมง ในเขตพื้นที่ตำบลทุ่งหลวง

- ประมงน้ำจืด จำนวน ๓๐ ราย

## ๖.๓ การปศุสัตว์

การประกอบอาชีพทำการปศุสัตว์ ในเขตพื้นที่ตำบลทุ่งหลวง

- เลี้ยงโค ๒๐ ครัวเรือน
- เลี้ยงหมู ๕ ครัวเรือน
- เลี้ยงไก่ ๑๐ ครัวเรือน

## ๖.๔ การบริการ

การให้บริการในเขตพื้นที่องค์การบริหารส่วนตำบลทุ่งหลวง จะเป็นลักษณะสถานบริการประเภท ที่พัก โรงแรมหรือสถานบริการน้ำมันเชื้อเพลิง/แก๊ส ดังนี้

- โรงแรม/ที่พัก จำนวน ๓ แห่ง
- สถานีบริการน้ำมันเชื้อเพลิง จำนวน ๒ แห่ง
- สถานีบริการก๊าซธรรมชาติ จำนวน ๑ แห่ง

## ๖.๕ การท่องเที่ยว

สถานที่ท่องเที่ยวในเขตองค์การบริหารส่วนตำบลทุ่งหลวง

- ถ้ำเขาหลวง หมู่ที่ ๒
- ศูนย์วัฒนธรรมประจำตำบลทุ่งหลวง (หมู่ที่ ๓)
- ถ้ำเขานาง หมู่ที่ ๖

## ๖.๖ อุตสาหกรรม

โรงงานอุตสาหกรรม ตามพรบ.โรงงานอุตสาหกรรม พ.ศ.๒๕๓๕

- โรงงานแปรรูปไม้ จำนวน ๒ แห่ง

## ๖.๗ การพาณิชย์และกลุ่มอาชีพ

วิสาหกิจชุมชน ได้แก่

- ๑.วิสาหกิจชุมชนแปลงใหญ่ทุเรียนทุ่งหลวง ที่ตั้ง ๑๕๑ หมู่ที่ ๒  
เลขทะเบียน ๕-๘๖-๐๕-๐๒/๑-๐๐๑๙ เบอร์โทร.๐๘๑-๖๗๖-๐๒๑๓
- ๒.กลุ่มวิสาหกิจชุมชนมังคุดละแม ที่ตั้ง ๗๗ หมู่ที่ ๓  
เลขทะเบียน ๕-๘๖-๐๕-๐๒/๑-๐๐๒๓
- ๓.วิสาหกิจชุมชนกลุ่มออมทรัพย์บ้านควนข่า ที่ตั้ง ๖๓ หมู่ที่ ๘  
เลขทะเบียน ๕-๘๖-๐๕-๐๒/๑-๐๐๐๒ เบอร์โทร.๐๘๖-๒๗๘-๙๗๒๖
๔. วิสาหกิจชุมชนกลุ่มผลิตปุ๋ยอินทรีย์ บ้านเขานาง ที่ตั้ง ๔๗ หมู่ที่ ๖  
เลขทะเบียน ๕-๘๖-๐๕-๐๒/๑-๐๐๐๗ เบอร์โทร.๐๘๕-๗๘๙-๙๔๑๔
๕. วิสาหกิจชุมชนกลุ่มพัฒนาอาชีพตามแนวเศรษฐกิจพอเพียง ที่ตั้ง ๔๑ หมู่ที่ ๒  
เลขทะเบียน ๕-๘๖-๐๕-๐๒/๑-๐๐๑๘ เบอร์โทร.๐๘๑-๙๕๘-๑๒๒๑
๖. วิสาหกิจชุมชนกลุ่มออมทรัพย์ หมู่ ๒ ที่ตั้ง ๙๔ หมู่ที่ ๒  
เลขทะเบียน ๕-๘๖-๐๕-๐๒/๑-๐๐๒๐ เบอร์โทร.๐๖๓-๕๓๗-๗๘๘๘
- ๗.วิสาหกิจชุมชนคำหอม (KHUMHOM) ที่ตั้ง ๑๖ หมู่ที่ ๒  
เลขทะเบียน ๕-๘๖-๐๕-๐๒/๑-๐๐๒๒ เบอร์โทร.๐๙๕-๔๑๐-๘๖๔๒



๘. วิสาหกิจชุมชนเกษตรกรรมยั่งยืน SDGsPGS ตำบลทุ่งหลวง ที่ตั้ง ๘๔/๑ หมู่ที่ ๖  
เลขทะเบียน ๕-๘๖-๐๕-๐๒/๑-๐๐๒๑ เบอร์โทร. ๐๘๙-๘๑๐-๑๙๘๔
๙. ศูนย์บริการและถ่ายทอดเทคโนโลยีการเกษตรประจำตำบล ที่ตั้ง หมู่ที่ ๘
๑๐. ศูนย์เรียนรู้การเพิ่มประสิทธิภาพการผลิตสินค้าเกษตร ที่ตั้ง หมู่ที่ ๘
๑๑. ศูนย์จัดการศัตรูพืชชุมชน ที่ตั้ง หมู่ที่ ๘

#### ๖.๘ แรงงาน

- แรงงานส่วนใหญ่มีความรู้ระดับมัธยมศึกษาหรือต่ำกว่า
- แรงงานในพื้นที่ส่วนใหญ่จะเน้นการรับจ้างทั่วไป
- แรงงานต่างด้าว จะทำงานเกี่ยวกับกิจกรรมการก่อสร้าง เกษตร อุตสาหกรรมโรงงาน

### ๗. ศาสนา ประเพณี วัฒนธรรม

#### ๗.๑ การนับถือศาสนา

ประชาชนในพื้นที่นับถือศาสนาพุทธ ในเขตองค์การบริหารส่วนตำบลทุ่งหลวง มีวัด ๔ แห่ง

- |                        |                   |                 |
|------------------------|-------------------|-----------------|
| - วัดเขาหลวง           | ตั้งอยู่หมู่ที่ ๒ | บ้านเขาหลวง     |
| - วัดโสมสิริพัฒนาราม   | ตั้งอยู่หมู่ที่ ๕ | บ้านห้วมวด      |
| - วัดห้วยทรายขาววนาราม | ตั้งอยู่หมู่ที่ ๓ | บ้านห้วยทรายขาว |
| - วัดสุวรรณนิมิต       | ตั้งอยู่หมู่ที่ ๖ | บ้านเขานาง      |

#### ๗.๒ ประเพณีและงานประจำปี

การจัดงานบุญ/งานประเพณีต่าง ๆ จะจัดกันตามความเชื่อที่ยึดถือปฏิบัติกันมาทุกปีและตามจารีตประเพณี เช่น ประเพณีลอยกระทง , วันสงกรานต์ , วันออกพรรษา

#### ๗.๓ ภูมิปัญญาท้องถิ่น ภาษาล้าน

- ภูมิปัญญาท้องถิ่น ได้แก่ การจักสาน (บ้านนางบุญภาส จันทร์ภักดี หมู่ที่ ๓)
- ภาษาล้าน ได้แก่ ภาษาใต้

### ๘. ทรัพยากรธรรมชาติและสิ่งแวดล้อม

#### ๘.๑ น้ำ

ลำน้ำ ลำห้วย	๑๖	สาย
บึง หนอง และอื่นๆ	-	แห่ง
สระน้ำสาธารณะ	๘	แห่ง
ฝาย	๑๓	แห่ง
บ่อน้ำตื้น	๕๔๕	แห่ง
บ่อโยก	๒๓	แห่ง
ประปาหมู่บ้าน	๑๙	แห่ง
บ่อน้ำบาดาล	๑๙	แห่ง
นบกั้นน้ำ	๒	แห่ง

#### ๘.๒ ป่าไม้

ทุ่งหญ้าเลี้ยงสัตว์ หมู่ที่ ๕

๙. อื่นๆ

๙.๑ ข้อมูลด้านแหล่งน้ำทางการเกษตร

(๑) หมู่ที่ ๑ บ้านเขาเสร็จ

มีพื้นที่ทั้งหมด ๔,๓๕๐ ไร่ มีแหล่งน้ำทางการเกษตร ดังนี้

แหล่งน้ำ ทางการเกษตร	ความเพียงพอของปริมาณน้ำฝนที่ใช้ในการทำ การเกษตร		ปริมาณน้ำฝนที่ตกโดยเฉลี่ยในปีที่ผ่านมา (มิลลิเมตร) กรณีที่ทราบโปรตรระบุ			
	เพียงพอ	ไม่เพียงพอ	การเข้าถึงแหล่งน้ำการเกษตร		ร้อยละของ ครัวเรือนที่เข้าถึงฯ	
๓.๑) ปริมาณน้ำฝน	✓		ไม่ทราบ			
แหล่งน้ำ ทางการเกษตร	ลำดับ ความสำคัญ	ความเพียงพอของน้ำเพื่อ การเกษตร ตลอดทั้งปี		การเข้าถึงแหล่งน้ำการเกษตร		
		เพียงพอ	ไม่เพียงพอ	ทั่วถึง	ไม่ทั่วถึง	ร้อยละของ ครัวเรือนที่เข้าถึงฯ
<b>๓.๒) แหล่งน้ำธรรมชาติ</b>						
<input checked="" type="checkbox"/> ๑. แม่น้ำ	๒		✓		✓	๔๐.๐๐ %
<input checked="" type="checkbox"/> ๒. ห้วย/ลำธาร	๓	✓			✓	๓๕.๒๕ %
<input checked="" type="checkbox"/> ๓. คลอง	๑		✓		✓	๔๕.๐๐ %
<input checked="" type="checkbox"/> ๔. หนองน้ำ/บึง	๔	✓			✓	๔๐.๐๐ %
<input type="checkbox"/> ๕. น้ำตก						
<input type="checkbox"/> ๖. อื่นๆ(โปรด ระบุ) ๖.๑) ..... ๖.๒) ..... ๖.๓) .....						
<b>๓.๓) แหล่งน้ำที่มนุษย์สร้างขึ้น</b>						
<input type="checkbox"/> ๑. แก้มลิง						
<input type="checkbox"/> ๒. อ่างเก็บน้ำ						
<input checked="" type="checkbox"/> ๓. ฝาย	๑		✓		✓	๔๕.๐๐ %
<input checked="" type="checkbox"/> ๔. สระ	๒		✓		✓	๕๐.๕๖ %
<input type="checkbox"/> ๕. คลอง ชลประทาน						
<input type="checkbox"/> ๖. อื่นๆ(โปรด ระบุ) ๖.๑) ..... ๖.๒) ..... ๖.๓) .....						

## ๙.๒ ข้อมูลด้านการเกษตร

## (๑) หมู่ที่ ๑ บ้านเขาเสร็จ

มีพื้นที่ทั้งหมด ๔,๓๕๐ ไร่ ทำการเกษตร ดังนี้

ประเภทของการทำการเกษตร		จำนวน	ผลผลิตเฉลี่ย (กก./ไร่)	ต้นทุนการผลิตเฉลี่ย (บาท/ไร่)	ราคาขายโดยเฉลี่ย (บาท/ไร่)
๒.๑) ทำนา	<input type="checkbox"/> ในเขต ชลประทาน	.....คร้วเรือน .....ไร่	.....กก./ไร่	.....บาท/ไร่	.....บาท/ไร่
	<input type="checkbox"/> นอกเขต ชลประทาน	.....คร้วเรือน .....ไร่	.....กก./ไร่	.....บาท/ไร่	.....บาท/ไร่
๒.๒) ทำสวน	สวนปาล์มน้ำมัน	.๕๐..คร้วเรือน .๓,๒๙๘..ไร่	๓,๐๐๐..กก./ไร่	๒,๕๐๐..บาท/ไร่	๓,๕๐๐..บาท/ไร่
	สวน ยางพารา	.๒๐..คร้วเรือน .๖๖๔..ไร่	๗๐๐..กก./ไร่	๑,๐๐๐..บาท/ไร่	๓,๐๐๐..บาท/ไร่
	สวนทุเรียน	.๑๐..คร้วเรือน .๕๐..ไร่	๘๐๐..กก./ไร่	๑,๒๐๐..บาท/ไร่	๑๕,๐๐๐..บาท/ไร่
	สวน มังคุด	.๕..คร้วเรือน .๗๗..ไร่	๗๐๐..กก./ไร่	๑,๐๐๐..บาท/ไร่	๓,๐๐๐..บาท/ไร่
๒.๓) ทำไร่	<input type="checkbox"/> ไร่อ้อย	.....คร้วเรือน .....ไร่	.....กก./ไร่	.....บาท/ไร่	.....บาท/ไร่
	<input type="checkbox"/> ไร่ข้าวโพด	.....คร้วเรือน .....ไร่	.....กก./ไร่	.....บาท/ไร่	.....บาท/ไร่
	<input type="checkbox"/> ไร่มันสำปะหลัง	.....คร้วเรือน .....ไร่	.....กก./ไร่	.....บาท/ไร่	.....บาท/ไร่
	<input type="checkbox"/> อื่นๆ โปดระบู่	.....คร้วเรือน .....ไร่	.....กก./ไร่	.....บาท/ไร่	.....บาท/ไร่
๒.๔) อื่นๆ	<input type="checkbox"/> อื่นๆ โปดระบู่	.....คร้วเรือน .....ไร่	.....กก./ไร่	.....บาท/ไร่	.....บาท/ไร่



๙.๓ ข้อมูลด้านการเกษตร

(๑) หมู่ที่ ๒ บ้านเขาหลวง

มีพื้นที่ทั้งหมด ๕,๓๗๒ ไร่ ทำการเกษตร ดังนี้

ประเภทของการทำการเกษตร		จำนวน	ผลผลิตเฉลี่ย (กก./ไร่)	ต้นทุนการผลิตเฉลี่ย (บาท/ไร่)	ราคาขายโดยเฉลี่ย (บาท/ไร่)
๒.๑) ทำนา	<input type="checkbox"/> ในเขต ชลประทาน	..... ครัวเรือน ..... ไร่	..... กก./ไร่	..... บาท/ไร่	..... บาท/ไร่
	<input type="checkbox"/> นอกเขต ชลประทาน	..... ครัวเรือน ..... ไร่	..... กก./ไร่	..... บาท/ไร่	..... บาท/ไร่
๒.๒) ทำสวน	สวนปาล์มน้ำมัน	.๙๗ ครัวเรือน .๓,๒๙๘ ไร่	๓,๐๐๐ กก./ไร่	๒,๕๐๐ บาท/ไร่	๓,๕๐๐ บาท/ไร่
	สวน ยางพารา	.๒๘ ครัวเรือน .๖๖๔ ไร่	๗๐๐ กก./ไร่	๑,๐๐๐ บาท/ไร่	๓,๐๐๐ บาท/ไร่
	สวนทุเรียน	.๙ ครัวเรือน .๒๔ ไร่	๘๐๐ กก./ไร่	๑,๒๐๐ บาท/ไร่	๑๕,๐๐๐ บาท/ไร่
	สวน มังคุด	.๘ ครัวเรือน .๗๗ ไร่	๗๐๐ กก./ไร่	๑,๐๐๐ บาท/ไร่	๓,๐๐๐ บาท/ไร่
๒.๓) ทำไร่	<input type="checkbox"/> ไร่อ้อย	..... ครัวเรือน ..... ไร่	..... กก./ไร่	..... บาท/ไร่	..... บาท/ไร่
	<input type="checkbox"/> ไร่ข้าวโพด	..... ครัวเรือน ..... ไร่	..... กก./ไร่	..... บาท/ไร่	..... บาท/ไร่
	<input type="checkbox"/> ไร่มันสำปะหลัง	..... ครัวเรือน ..... ไร่	..... กก./ไร่	..... บาท/ไร่	..... บาท/ไร่
	<input type="checkbox"/> อื่นๆ โปดระบู่	..... ครัวเรือน ..... ไร่	..... กก./ไร่	..... บาท/ไร่	..... บาท/ไร่
๒.๔) อื่นๆ	<input type="checkbox"/> อื่นๆ โปดระบู่	..... ครัวเรือน ..... ไร่	..... กก./ไร่	..... บาท/ไร่	..... บาท/ไร่

๙.๔ ข้อมูลด้านแหล่งน้ำทางการเกษตร

(๑) หมู่ที่ ๒ บ้านเขาหลวง

มีพื้นที่ทั้งหมด ๕,๓๗๒ ไร่ มีแหล่งน้ำทางการเกษตร ดังนี้

แหล่งน้ำ ทางการเกษตร	ความเพียงพอของปริมาณน้ำฝนที่ใช้ในการทำ การเกษตร		ปริมาณน้ำฝนที่ตกโดยเฉลี่ยในปีที่ผ่านมา (มิลลิเมตร) กรณีที่ทราบโปรตรระบุ			
	เพียงพอ	ไม่เพียงพอ	การเข้าถึงแหล่งน้ำทางการเกษตร			ร้อยละของ ครัวเรือนที่เข้าถึงฯ
แหล่งน้ำ ทางการเกษตร	ลำดับ ความสำคัญ	ความเพียงพอของน้ำเพื่อ การเกษตร ตลอดทั้งปี		ทั่วถึง	ไม่ทั่วถึง	
		เพียงพอ	ไม่เพียงพอ			
๓.๑) ปริมาณน้ำฝน	✓		ไม่ทราบ			
<b>๓.๒) แหล่งน้ำธรรมชาติ</b>						
<input checked="" type="checkbox"/> ๑. แม่น้ำ	๒		✓		✓	๕๐.๐๐ %
<input checked="" type="checkbox"/> ๒. ห้วย/ลำธาร	๓	✓			✓	๓๕.๒๕ %
<input checked="" type="checkbox"/> ๓. คลอง	๑		✓		✓	๕๐.๒๕ %
<input checked="" type="checkbox"/> ๔. หนองน้ำ/บึง	๔	✓			✓	๔๐.๒๕ %
<input type="checkbox"/> ๕. น้ำตก						
<input type="checkbox"/> ๖. อื่นๆ(โปรด ระบุ) ๖.๑) ..... ๖.๒) ..... ๖.๓) .....						
<b>๓.๓) แหล่งน้ำที่มนุษย์สร้างขึ้น</b>						
<input type="checkbox"/> ๑. แก้มลิง						
<input type="checkbox"/> ๒. อ่างเก็บน้ำ						
<input checked="" type="checkbox"/> ๓. ฝาย	๑		✓		✓	๓๕.๒๐ %
<input checked="" type="checkbox"/> ๔. สระ	๒		✓		✓	๔๕.๐๐ %
<input type="checkbox"/> ๕. คลอง ชลประทาน						
<input type="checkbox"/> ๖. อื่นๆ(โปรด ระบุ) ๖.๑) ..... ๖.๒) ..... ๖.๓) .....						

๙.๕ ข้อมูลด้านการเกษตร

(๑) หมู่ที่ ๓ บ้านห้วยทรายขาว

มีพื้นที่ทั้งหมด ๕,๓๗๒ ไร่ ทำการเกษตร ดังนี้

ประเภทของการทำการเกษตร		จำนวน	ผลผลิตเฉลี่ย (กก./ไร่)	ต้นทุนการผลิตเฉลี่ย (บาท/ไร่)	ราคาขายโดยเฉลี่ย (บาท/ไร่)
๒.๑) ทำนา	<input type="checkbox"/> ในเขต ชลประทาน	.....คร้าวเรือน .....ไร่	.....กก./ไร่	.....บาท/ไร่	.....บาท/ไร่
	<input type="checkbox"/> นอกเขต ชลประทาน	.....คร้าวเรือน .....ไร่	.....กก./ไร่	.....บาท/ไร่	.....บาท/ไร่
๒.๒) ทำสวน	สวนปาล์มน้ำมัน	๗๒ คร้าวเรือน ๑,๘๒๐ ไร่	๕๐๐ กก./ไร่	๑,๕๐๐ บาท/ไร่	๓,๐๐๐ บาท/ไร่
	สวนยางพารา	๒๖ คร้าวเรือน ๕๕๕ ไร่	๕๐๐ กก./ไร่	๘๐๐ บาท/ไร่	๑,๕๐๐ บาท/ไร่
	สวนทุเรียน	๗ คร้าวเรือน ๓๑ ไร่	๗๐๐ กก./ไร่	๑,๐๐๐ บาท/ไร่	๑๐,๐๐๐ บาท/ไร่
	สวนมังคุด	๑๐ คร้าวเรือน ๔๙ ไร่	๗๐๐ กก./ไร่	๑,๐๐๐ บาท/ไร่	๕,๐๐๐ บาท/ไร่
๒.๓) ทำไร่	<input type="checkbox"/> ไร่อ้อย	.....คร้าวเรือน .....ไร่	.....กก./ไร่	.....บาท/ไร่	.....บาท/ไร่
	<input type="checkbox"/> ไร่ข้าวโพด	.....คร้าวเรือน .....ไร่	.....กก./ไร่	.....บาท/ไร่	.....บาท/ไร่
	<input type="checkbox"/> ไร่มันสำปะหลัง	.....คร้าวเรือน .....ไร่	.....กก./ไร่	.....บาท/ไร่	.....บาท/ไร่
	<input type="checkbox"/> อื่นๆ โปรดระบุ .....	.....คร้าวเรือน .....ไร่	.....กก./ไร่	.....บาท/ไร่	.....บาท/ไร่
๒.๔) อื่นๆ	<input type="checkbox"/> อื่นๆ โปรดระบุ .....	.....คร้าวเรือน .....ไร่	.....กก./ไร่	.....บาท/ไร่	.....บาท/ไร่

๙.๖ ข้อมูลด้านแหล่งน้ำทางการเกษตร

(๑) หมู่ที่ ๓ บ้านห้วยทรายขาว

มีพื้นที่ทั้งหมด ๓,๐๐๐ ไร่ มีแหล่งน้ำทางการเกษตร ดังนี้

แหล่งน้ำ ทางการเกษตร	ความเพียงพอของปริมาณน้ำฝนที่ใช้ในการทำ การเกษตร		ปริมาณน้ำฝนที่ตกโดยเฉลี่ยในปีที่ผ่านมา (มิลลิเมตร) กรณีที่ทราบโปรตรระบุ			
	เพียงพอ	ไม่เพียงพอ				
๓.๑) ปริมาณน้ำฝน	✓		ไม่ทราบ			
แหล่งน้ำ ทางการเกษตร	ลำดับ ความสำคัญ	ความเพียงพอของน้ำเพื่อ การเกษตร ตลอดทั้งปี		การเข้าถึงแหล่งน้ำการเกษตร		
		เพียงพอ	ไม่เพียงพอ	ทั่วถึง	ไม่ทั่วถึง	ร้อยละของ ครัวเรือนที่เข้าถึงฯ
<b>๓.๒) แหล่งน้ำธรรมชาติ</b>						
<input checked="" type="checkbox"/> ๑. แม่น้ำ	๒		✓		✓	๔๕.๑๕ %
<input checked="" type="checkbox"/> ๒. ห้วย/ลำธาร	๓	✓			✓	๔๐.๐๐ %
<input checked="" type="checkbox"/> ๓. คลอง	๑		✓		✓	๕๕.๐๐ %
<input checked="" type="checkbox"/> ๔. หนองน้ำ/บึง	๔	✓			✓	๓๕.๐๐ %
<input type="checkbox"/> ๕. น้ำตก						
<input type="checkbox"/> ๖. อื่นๆ(โปรด ระบุ) ๖.๑) ..... ๖.๒) ..... ๖.๓) .....						
<b>๓.๓) แหล่งน้ำที่มนุษย์สร้างขึ้น</b>						
<input type="checkbox"/> ๑. แก้มลิง						
<input type="checkbox"/> ๒. อ่างเก็บน้ำ						
<input checked="" type="checkbox"/> ๓. ฝาย	๑		✓		✓	๓๕.๐๐ %
<input checked="" type="checkbox"/> ๔. สระ	๒		✓		✓	๕๕.๒๕ %
<input type="checkbox"/> ๕. คลอง ชลประทาน						
<input type="checkbox"/> ๖. อื่นๆ(โปรด ระบุ) ๖.๑) ..... ๖.๒) ..... ๖.๓) .....						



## ๙.๗ ข้อมูลด้านการเกษตร

## (๑) หมู่ที่ ๔ บ้านฝายคลอง

มีพื้นที่ทั้งหมด ๒,๙๙๕ ไร่ ทำการเกษตร ดังนี้

ประเภทของการทำการเกษตร		จำนวน	ผลผลิตเฉลี่ย (กก./ไร่)	ต้นทุนการผลิตเฉลี่ย (บาท/ไร่)	ราคาขายโดยเฉลี่ย (บาท/ไร่)
๒.๑) ทำนา	<input type="checkbox"/> ในเขต ชลประทาน	.....คร้าวเรือน .....ไร่	.....กก./ไร่	.....บาท/ไร่	.....บาท/ไร่
	<input type="checkbox"/> นอกเขต ชลประทาน	.....คร้าวเรือน .....ไร่	.....กก./ไร่	.....บาท/ไร่	.....บาท/ไร่
๒.๒) ทำสวน	สวนปาล์ม น้ำมัน	..๕๙..คร้าวเรือน ..๑,๐๓๗..ไร่	๕๐๐..กก./ไร่	๒,๐๐๐..บาท/ไร่	๓,๐๐๐..บาท/ไร่
	สวน ยางพารา	..๗๓..คร้าวเรือน ..๑,๕๑๕..ไร่	๓๐๐..กก./ไร่	๑,๐๐๐..บาท/ไร่	๑,๕๐๐..บาท/ไร่
	สวน ทุเรียน	..๑๑..คร้าวเรือน ..๘๑..ไร่	๑,๓๐๐..กก./ไร่	๑๐,๐๐๐..บาท/ไร่	๒๐,๐๐๐..บาท/ไร่
	สวน มังคุด	..๖..คร้าวเรือน ..๖๒..ไร่	๗๐๐..กก./ไร่	๑,๐๐๐..บาท/ไร่	๕,๐๐๐..บาท/ไร่
๒.๓) ทำไร่	<input type="checkbox"/> ไร่อ้อย	.....คร้าวเรือน .....ไร่	.....กก./ไร่	.....บาท/ไร่	.....บาท/ไร่
	<input type="checkbox"/> ไร่ข้าวโพด	.....คร้าวเรือน .....ไร่	.....กก./ไร่	.....บาท/ไร่	.....บาท/ไร่
	<input type="checkbox"/> ไร่มันสำปะหลัง	.....คร้าวเรือน .....ไร่	.....กก./ไร่	.....บาท/ไร่	.....บาท/ไร่
	<input type="checkbox"/> อื่นๆ โปรดระบุ .....	.....คร้าวเรือน .....ไร่	.....กก./ไร่	.....บาท/ไร่	.....บาท/ไร่
๒.๔) อื่นๆ	<input type="checkbox"/> อื่นๆ โปรดระบุ .....	.....คร้าวเรือน .....ไร่	.....กก./ไร่	.....บาท/ไร่	.....บาท/ไร่

๙.๘ ข้อมูลด้านแหล่งน้ำทางการเกษตร

(๑) หมู่ที่ ๔ บ้านฝ้ายคลอง

มีพื้นที่ทั้งหมด ๒,๙๙๕ ไร่ มีแหล่งน้ำทางการเกษตร ดังนี้

แหล่งน้ำ ทางการเกษตร	ความเพียงพอของปริมาณน้ำฝนที่ใช้ในการทำ การเกษตร		ปริมาณน้ำฝนที่ตกโดยเฉลี่ยในปีที่ผ่านมา (มิลลิเมตร) กรณีที่ทราบโปรตรระบุ มา			
	เพียงพอ	ไม่เพียงพอ				
๓.๑) ปริมาณน้ำฝน	✓		ไม่ทราบ			
แหล่งน้ำ ทางการเกษตร	ลำดับ ความสำคัญ	ความเพียงพอของน้ำเพื่อ การเกษตร ตลอดทั้งปี		การเข้าถึงแหล่งน้ำทางการเกษตร		
		เพียงพอ	ไม่เพียงพอ	ทั่วถึง	ไม่ทั่วถึง	ร้อยละของ ครัวเรือนที่เข้าถึงฯ
<b>๓.๒) แหล่งน้ำธรรมชาติ</b>						
<input checked="" type="checkbox"/> ๑. แม่น้ำ	๒		✓		✓	๔๕.๐๐ %
<input checked="" type="checkbox"/> ๒. ห้วย/ลำธาร	๓	✓			✓	๓๕.๕๐ %
<input checked="" type="checkbox"/> ๓. คลอง	๑		✓		✓	๕๕.๒๕ %
<input checked="" type="checkbox"/> ๔. หนองน้ำ/บึง	๔	✓			✓	๔๐.๐๐ %
<input type="checkbox"/> ๕. น้ำตก						
<input type="checkbox"/> ๖. อื่นๆ(โปรด ระบุ) ๖.๑) ..... ๖.๒) ..... ๖.๓) .....						
<b>๓.๓) แหล่งน้ำที่มนุษย์สร้างขึ้น</b>						
<input type="checkbox"/> ๑. แก้มลิง						
<input type="checkbox"/> ๒. อ่างเก็บน้ำ						
<input checked="" type="checkbox"/> ๓. ฝาย	๑		✓		✓	๔๕.๐๐ %
<input checked="" type="checkbox"/> ๔. สระ	๒		✓		✓	๕๐.๑๕ %
<input type="checkbox"/> ๕. คลอง ชลประทาน						
<input type="checkbox"/> ๖. อื่นๆ(โปรด ระบุ) ๖.๑) ..... ๖.๒) ..... ๖.๓) .....						

๙.๙ ข้อมูลด้านการเกษตร

(๑) หมู่ที่ ๕ บ้านหัวมด

มีพื้นที่ทั้งหมด ๒,๕๐๐ ไร่ ทำการเกษตร ดังนี้

ประเภทของการทำการเกษตร		จำนวน	ผลผลิตเฉลี่ย (กก./ไร่)	ต้นทุนการผลิตเฉลี่ย (บาท/ไร่)	ราคาขายโดยเฉลี่ย (บาท/ไร่)
๒.๑) ทำนา	<input type="checkbox"/> ในเขต ชลประทาน	.....คร้วเรือน .....ไร่	.....กก./ไร่	.....บาท/ไร่	.....บาท/ไร่
	<input type="checkbox"/> นอกเขต ชลประทาน	.....คร้วเรือน .....ไร่	.....กก./ไร่	.....บาท/ไร่	.....บาท/ไร่
๒.๒) ทำสวน	สวนปาล์มน้ำมัน	..๗๓..คร้วเรือน ..๑,๐๒๗..ไร่	๕๐๐..กก./ไร่	๑,๕๐๐..บาท/ไร่	๓,๐๐๐..บาท/ไร่
	สวนยางพารา	..๘๓..คร้วเรือน ..๑,๑๘๐..ไร่	๕๐๐..กก./ไร่	๙๐๐..บาท/ไร่	๑,๗๐๐..บาท/ไร่
	สวนทุเรียน	..๑๐..คร้วเรือน ..๔๖..ไร่	๘๐๐..กก./ไร่	๑,๒๐๐..บาท/ไร่	๑๕,๐๐๐..บาท/ไร่
	สวนมังคุด	..๖..คร้วเรือน ..๒๘..ไร่	๕๐๐..กก./ไร่	๗๐๐..บาท/ไร่	๑,๕๐๐..บาท/ไร่
๒.๓) ทำไร่	<input type="checkbox"/> ไร่อ้อย	.....คร้วเรือน .....ไร่	.....กก./ไร่	.....บาท/ไร่	.....บาท/ไร่
	<input type="checkbox"/> ไร่ข้าวโพด	.....คร้วเรือน .....ไร่	.....กก./ไร่	.....บาท/ไร่	.....บาท/ไร่
	<input type="checkbox"/> ไร่มันสำปะหลัง	.....คร้วเรือน .....ไร่	.....กก./ไร่	.....บาท/ไร่	.....บาท/ไร่
	<input type="checkbox"/> อื่นๆ โปรดระบุ .....	.....คร้วเรือน .....ไร่	.....กก./ไร่	.....บาท/ไร่	.....บาท/ไร่
๒.๔) อื่นๆ	<input type="checkbox"/> อื่นๆ โปรดระบุ .....	.....คร้วเรือน .....ไร่	.....กก./ไร่	.....บาท/ไร่	.....บาท/ไร่

๙.๑๐ ข้อมูลด้านแหล่งน้ำทางการเกษตร

(๑) หมู่ที่ ๕ บ้านหัวมาด

มีพื้นที่ทั้งหมด ๒,๙๙๕ ไร่ มีแหล่งน้ำทางการเกษตร ดังนี้

แหล่งน้ำ ทางการเกษตร	ความเพียงพอของปริมาณน้ำฝนที่ใช้ในการทำ การเกษตร		ปริมาณน้ำฝนที่ตกโดยเฉลี่ยในปีที่ผ่านมา (มิลลิเมตร) กรณีที่ทราบโปรตรระบุ			
	เพียงพอ	ไม่เพียงพอ				
๓.๑) ปริมาณน้ำฝน	✓		ไม่ทราบ			
แหล่งน้ำ ทางการเกษตร	ลำดับ ความสำคัญ	ความเพียงพอของน้ำเพื่อ การเกษตร ตลอดทั้งปี		การเข้าถึงแหล่งน้ำทางการเกษตร		
		เพียงพอ	ไม่เพียงพอ	ทั่วถึง	ไม่ทั่วถึง	ร้อยละของ ครัวเรือนที่เข้าถึงฯ
<b>๓.๒) แหล่งน้ำธรรมชาติ</b>						
<input checked="" type="checkbox"/> ๑. แม่น้ำ	๒		✓		✓	๓๕.๕๐ %
<input checked="" type="checkbox"/> ๒. ห้วย/ลำธาร	๓	✓			✓	๔๕.๐๐ %
<input checked="" type="checkbox"/> ๓. คลอง	๑		✓		✓	๕๐.๐๐ %
<input checked="" type="checkbox"/> ๔. หนองน้ำ/บึง	๔	✓			✓	๕๐.๐๐ %
<input type="checkbox"/> ๕. น้ำตก						
<input type="checkbox"/> ๖. อื่นๆ(โปรด ระบุ) ๖.๑) ..... ๖.๒) ..... ๖.๓) .....						
<b>๓.๓) แหล่งน้ำที่มนุษย์สร้างขึ้น</b>						
<input type="checkbox"/> ๑. แก้มลิง						
<input type="checkbox"/> ๒. อ่างเก็บน้ำ						
<input checked="" type="checkbox"/> ๓. ฝาย	๑		✓		✓	๔๕.๐๐ %
<input checked="" type="checkbox"/> ๔. สระ	๒		✓		✓	๕๕.๒๕ %
<input type="checkbox"/> ๕. คลอง ชลประทาน						
<input type="checkbox"/> ๖. อื่นๆ(โปรด ระบุ) ๖.๑) ..... ๖.๒) ..... ๖.๓) .....						

๙.๑๑ ข้อมูลด้านการเกษตร

(๑) หมู่ที่ ๖ บ้านเขานาง

มีพื้นที่ทั้งหมด ๓,๖๒๐ ไร่ ทำการเกษตร ดังนี้

ประเภทของการทำการเกษตร		จำนวน	ผลผลิตเฉลี่ย (กก./ไร่)	ต้นทุนการผลิตเฉลี่ย (บาท/ไร่)	ราคาขายโดยเฉลี่ย (บาท/ไร่)
๒.๑) ทำนา	<input type="checkbox"/> ในเขต ชลประทาน	.....คร้าวเรือน .....ไร่	.....กก./ไร่	.....บาท/ไร่	.....บาท/ไร่
	<input type="checkbox"/> นอกเขต ชลประทาน	.....คร้าวเรือน .....ไร่	.....กก./ไร่	.....บาท/ไร่	.....บาท/ไร่
๒.๒) ทำสวน	สวนปาล์มน้ำมัน	๖๖ คร้าวเรือน ๑,๓๘๙ ไร่	๕๐๐ กก./ไร่	๒,๖๐๐ บาท/ไร่	๓,๐๐๐ บาท/ไร่
	สวน ยางพารา	๙๖ คร้าวเรือน ๒,๐๕๑ ไร่	๔๐๐ กก./ไร่	๘๐๐ บาท/ไร่	๑,๐๐๐ บาท/ไร่
	สวนทุเรียน	๔ คร้าวเรือน ๑๓ ไร่	๕,๐๐๐ กก./ไร่	๑๐,๐๐๐ บาท/ไร่	๒๕,๐๐๐ บาท/ไร่
	สวน มังคุด	.....คร้าวเรือน .....ไร่	.....กก./ไร่	.....บาท/ไร่	.....บาท/ไร่
๒.๓) ทำไร่	<input type="checkbox"/> ไร่อ้อย	.....คร้าวเรือน .....ไร่	.....กก./ไร่	.....บาท/ไร่	.....บาท/ไร่
	<input type="checkbox"/> ไร่ข้าวโพด	.....คร้าวเรือน .....ไร่	.....กก./ไร่	.....บาท/ไร่	.....บาท/ไร่
	<input type="checkbox"/> ไร่มันสำปะหลัง	.....คร้าวเรือน .....ไร่	.....กก./ไร่	.....บาท/ไร่	.....บาท/ไร่
	<input type="checkbox"/> อื่นๆ โปรดระบุ .....	.....คร้าวเรือน .....ไร่	.....กก./ไร่	.....บาท/ไร่	.....บาท/ไร่
๒.๔) อื่นๆ	<input type="checkbox"/> อื่นๆ โปรดระบุ .....	.....คร้าวเรือน .....ไร่	.....กก./ไร่	.....บาท/ไร่	.....บาท/ไร่



๙.๑๒ ข้อมูลด้านแหล่งน้ำทางการเกษตร

(๑) หมู่ที่ ๖ บ้านเขานาง

มีพื้นที่ทั้งหมด ๓,๖๒๐ ไร่ มีแหล่งน้ำทางการเกษตร ดังนี้

แหล่งน้ำ ทางการเกษตร	ความเพียงพอของปริมาณน้ำฝนที่ใช้ในการทำ การเกษตร		ปริมาณน้ำฝนที่ตกโดยเฉลี่ยในปีที่ผ่านมา (มิลลิเมตร) กรณีที่ทราบโปรตรระบุ			
	เพียงพอ	ไม่เพียงพอ				
๓.๑) ปริมาณน้ำฝน	✓		ไม่ทราบ			
แหล่งน้ำ ทางการเกษตร	ลำดับ ความสำคัญ	ความเพียงพอของน้ำเพื่อ การเกษตร ตลอดทั้งปี		การเข้าถึงแหล่งน้ำทางการเกษตร		
		เพียงพอ	ไม่เพียงพอ	ทั่วถึง	ไม่ทั่วถึง	ร้อยละของ ครัวเรือนที่เข้าถึงฯ
<b>๓.๒) แหล่งน้ำธรรมชาติ</b>						
<input checked="" type="checkbox"/> ๑. แม่น้ำ	๒		✓		✓	๔๕.๐๐ %
<input checked="" type="checkbox"/> ๒. ห้วย/ลำธาร	๓	✓			✓	๓๐.๐๐ %
<input checked="" type="checkbox"/> ๓. คลอง	๑	✓			✓	๓๐.๐๐ %
<input checked="" type="checkbox"/> ๔. หนองน้ำ/บึง	๔		✓		✓	๒๐.๐๐ %
<input type="checkbox"/> ๕. น้ำตก						
<input type="checkbox"/> ๖. อื่นๆ(โปรด ระบุ) ๖.๑) ..... ๖.๒) ..... ๖.๓) .....						
<b>๓.๓) แหล่งน้ำที่มนุษย์สร้างขึ้น</b>						
<input type="checkbox"/> ๑. แก้มลิง						
<input checked="" type="checkbox"/> ๒. อ่างเก็บน้ำ	๓		✓		✓	๕๐.๐๐ %
<input checked="" type="checkbox"/> ๓. ฝาย	๑		✓		✓	๓๐.๐๐ %
<input checked="" type="checkbox"/> ๔. สระ	๒		✓		✓	๘๐.๐๐ %
<input type="checkbox"/> ๕. คลอง ชลประทาน						
<input type="checkbox"/> ๖. อื่นๆ(โปรด ระบุ) ๖.๑) ..... ๖.๒) ..... ๖.๓) .....						

๙.๑๓ ข้อมูลด้านการเกษตร

(๑) หมู่ที่ ๗ บ้านช่องเอี้ยว

มีพื้นที่ทั้งหมด ๕,๐๐๐ ไร่ ทำการเกษตร ดังนี้

ประเภทของการทำการเกษตร		จำนวน	ผลผลิตเฉลี่ย (กก./ไร่)	ต้นทุนการผลิตเฉลี่ย (บาท/ไร่)	ราคาขายโดยเฉลี่ย (บาท/ไร่)
๒.๑) ทำนา	<input type="checkbox"/> ในเขต ชลประทาน	.....คร้วเรือน .....ไร่	.....กก./ไร่	.....บาท/ไร่	.....บาท/ไร่
	<input type="checkbox"/> นอกเขต ชลประทาน	.....คร้วเรือน .....ไร่	.....กก./ไร่	.....บาท/ไร่	.....บาท/ไร่
๒.๒) ทำสวน	สวนปาล์มน้ำมัน	..๑๑๑..คร้วเรือน ..๑,๙๔๔..ไร่	๕๐๐ กก./ไร่	๑,๐๐๐ บาท/ไร่	๑,๕๐๐ บาท/ไร่
	สวน ยางพารา	..๒๐๒..คร้วเรือน ..๔,๒๙๙..ไร่	๔๐๐ กก./ไร่	๑,๐๐๐ บาท/ไร่	๒,๐๐๐ บาท/ไร่
	สวนทุเรียน	..๔๔..คร้วเรือน ..๒๑๕..ไร่	๑,๐๐๐ กก./ไร่	๒,๐๐๐ บาท/ไร่	๒๐,๐๐๐ บาท/ไร่
	สวน มังคุด	..๙..คร้วเรือน ..๑๔..ไร่	๒๐๐ กก./ไร่	๔๐๐ บาท/ไร่	๑,๐๐๐ บาท/ไร่
๒.๓) ทำไร่	<input type="checkbox"/> ไร่อ้อย	.....คร้วเรือน .....ไร่	.....กก./ไร่	.....บาท/ไร่	.....บาท/ไร่
	<input type="checkbox"/> ไร่ข้าวโพด	.....คร้วเรือน .....ไร่	.....กก./ไร่	.....บาท/ไร่	.....บาท/ไร่
	<input type="checkbox"/> ไร่มันสำปะหลัง	.....คร้วเรือน .....ไร่	.....กก./ไร่	.....บาท/ไร่	.....บาท/ไร่
	<input type="checkbox"/> อื่นๆ โปรดระบุ .....	.....คร้วเรือน .....ไร่	.....กก./ไร่	.....บาท/ไร่	.....บาท/ไร่
๒.๔) อื่นๆ	<input type="checkbox"/> อื่นๆ โปรดระบุ .....	.....คร้วเรือน .....ไร่	.....กก./ไร่	.....บาท/ไร่	.....บาท/ไร่

๙.๑๔ ข้อมูลด้านแหล่งน้ำทางการเกษตร

(๑) หมู่ที่ ๗ บ้านช่องเอี้ยว

มีพื้นที่ทั้งหมด ๕,๐๐๐ ไร่ มีแหล่งน้ำทางการเกษตร ดังนี้

แหล่งน้ำ ทางการเกษตร	ความเพียงพอของปริมาณน้ำฝนที่ใช้ในการทำ การเกษตร		ปริมาณน้ำฝนที่ตกโดยเฉลี่ยในปีที่ผ่านมา (มิลลิเมตร) กรณีที่ทราบโปรตรระบุ			
	เพียงพอ	ไม่เพียงพอ				
๓.๑) ปริมาณน้ำฝน	✓		ไม่ทราบ			
แหล่งน้ำ ทางการเกษตร	ลำดับ ความสำคัญ	ความเพียงพอของน้ำเพื่อ การเกษตร ตลอดทั้งปี		การเข้าถึงแหล่งน้ำทางการเกษตร		
		เพียงพอ	ไม่เพียงพอ	ทั่วถึง	ไม่ทั่วถึง	ร้อยละของ ครัวเรือนที่เข้าถึงฯ
<b>๓.๒) แหล่งน้ำธรรมชาติ</b>						
<input checked="" type="checkbox"/> ๑. แม่น้ำ	๒		✓		✓	๔๐.๕๐ %
<input checked="" type="checkbox"/> ๒. ห้วย/ลำธาร	๓	✓			✓	๔๕.๐๐ %
<input checked="" type="checkbox"/> ๓. คลอง	๑		✓		✓	๕๐.๐๐ %
<input checked="" type="checkbox"/> ๔. หนองน้ำ/บึง	๔	✓			✓	๕๐.๐๐ %
<input type="checkbox"/> ๕. น้ำตก						
<input type="checkbox"/> ๖. อื่นๆ(โปรด ระบุ) ๖.๑) ..... ๖.๒) ..... ๖.๓) .....						
<b>๓.๓) แหล่งน้ำที่มนุษย์สร้างขึ้น</b>						
<input type="checkbox"/> ๑. แก้มลิง						
<input type="checkbox"/> ๒. อ่างเก็บน้ำ						
<input checked="" type="checkbox"/> ๓. ฝาย	๑		✓		✓	๔๕.๐๐ %
<input checked="" type="checkbox"/> ๔. สระ	๒		✓		✓	๓๕.๕๐ %
<input type="checkbox"/> ๕. คลอง ชลประทาน						
<input type="checkbox"/> ๖. อื่นๆ(โปรด ระบุ) ๖.๑) ..... ๖.๒) ..... ๖.๓) .....						

๙.๑๕ ข้อมูลด้านการเกษตร

(๑) หมู่ที่ ๘ บ้านหนองฉ่อง

มีพื้นที่ทั้งหมด ๒,๙๕๐ ไร่ ทำการเกษตร ดังนี้

ประเภทของการทำการเกษตร		จำนวน	ผลผลิตเฉลี่ย (กก./ไร่)	ต้นทุนการผลิตเฉลี่ย (บาท/ไร่)	ราคาขายโดยเฉลี่ย (บาท/ไร่)
๒.๑) ทำนา	<input type="checkbox"/> ในเขต ชลประทาน	.....คร้วเรือน .....ไร่	.....กก./ไร่	.....บาท/ไร่	.....บาท/ไร่
	<input type="checkbox"/> นอกเขต ชลประทาน	.....คร้วเรือน .....ไร่	.....กก./ไร่	.....บาท/ไร่	.....บาท/ไร่
๒.๒) ทำสวน	สวนปาล์มน้ำมัน	..๕๗..คร้วเรือน ..๑,๖๕๑..ไร่	๑,๐๐๐ กก./ไร่	๑,๕๐๐ บาท/ไร่	๓,๐๐๐ บาท/ไร่
	สวน ยางพารา	..๔๖..คร้วเรือน ..๘๔๒..ไร่	๕๐๐ กก./ไร่	๗๐๐ บาท/ไร่	๑,๕๐๐ บาท/ไร่
	สวนทุเรียน	..๑๖..คร้วเรือน ..๑๔๑..ไร่	๒,๐๐๐ กก./ไร่	๓,๒๐๐ บาท/ไร่	๒๐,๐๐๐ บาท/ไร่
	สวน มังคุด	..๕..คร้วเรือน ..๑๘..ไร่	๒๐๐ กก./ไร่	๕๐๐ บาท/ไร่	๑,๐๐๐ บาท/ไร่
๒.๓) ทำไร่	<input type="checkbox"/> ไร่อ้อย	.....คร้วเรือน .....ไร่	.....กก./ไร่	.....บาท/ไร่	.....บาท/ไร่
	<input type="checkbox"/> ไร่ข้าวโพด	.....คร้วเรือน .....ไร่	.....กก./ไร่	.....บาท/ไร่	.....บาท/ไร่
	<input type="checkbox"/> ไร่มันสำปะหลัง	.....คร้วเรือน .....ไร่	.....กก./ไร่	.....บาท/ไร่	.....บาท/ไร่
	<input type="checkbox"/> อื่นๆ โปรดระบุ .....	.....คร้วเรือน .....ไร่	.....กก./ไร่	.....บาท/ไร่	.....บาท/ไร่
๒.๔) อื่นๆ	<input type="checkbox"/> อื่นๆ โปรดระบุ .....	.....คร้วเรือน .....ไร่	.....กก./ไร่	.....บาท/ไร่	.....บาท/ไร่

๙.๑๖ ข้อมูลด้านแหล่งน้ำทางการเกษตร

(๑) หมู่ที่ ๘ บ้านหนองฉ่อง

มีพื้นที่ทั้งหมด ๒,๙๕๐ ไร่ มีแหล่งน้ำทางการเกษตร ดังนี้

แหล่งน้ำ ทางการเกษตร	ความเพียงพอของปริมาณน้ำฝนที่ใช้ในการทำ การเกษตร		ปริมาณน้ำฝนที่ตกโดยเฉลี่ยในปีที่ผ่านมา (มิลลิเมตร) กรณีที่ทราบโปรตรระบุ			
	เพียงพอ	ไม่เพียงพอ	การเข้าถึงแหล่งน้ำทางการเกษตร		ร้อยละของ ครัวเรือนที่เข้าถึงฯ	
๓.๑) ปริมาณน้ำฝน	✓		ไม่ทราบ			
แหล่งน้ำ ทางการเกษตร	ลำดับ ความสำคัญ	ความเพียงพอของน้ำเพื่อ การเกษตร ตลอดทั้งปี		การเข้าถึงแหล่งน้ำทางการเกษตร		
		เพียงพอ	ไม่เพียงพอ	ทั่วถึง	ไม่ทั่วถึง	ร้อยละของ ครัวเรือนที่เข้าถึงฯ
<b>๓.๒) แหล่งน้ำธรรมชาติ</b>						
<input type="checkbox"/> ๑. แม่น้ำ						
<input checked="" type="checkbox"/> ๒. ห้วย/ลำธาร	๓		✓		✓	๗๐.๐๐ %
<input checked="" type="checkbox"/> ๓. คลอง	๑		✓		✓	๕๐.๐๐ %
<input type="checkbox"/> ๔. หนองน้ำ/บึง						
<input type="checkbox"/> ๕. น้ำตก						
<input type="checkbox"/> ๖. อื่นๆ(โปรด ระบุ) ๖.๑) ..... ๖.๒) ..... ๖.๓) .....						
<b>๓.๓) แหล่งน้ำที่มนุษย์สร้างขึ้น</b>						
<input type="checkbox"/> ๑. แก้มลิง						
<input type="checkbox"/> ๒. อ่างเก็บน้ำ						
<input checked="" type="checkbox"/> ๓. ฝาย	๑		✓		✓	๗๐.๐๐ %
<input type="checkbox"/> ๔. สระ						
<input type="checkbox"/> ๕. คลอง ชลประทาน						
<input checked="" type="checkbox"/> ๖. อื่นๆ(โปรด ระบุ) ๖.๑) เขื่อน..... ๖.๒) ..... ๖.๓) .....	๒		✓		✓	๘๐.๐๐ %

## ๙.๑๗ ข้อมูลด้านการเกษตร

(๑) หมู่ที่ ๙ บ้านห้วยทรายขาวใต้

มีพื้นที่ทั้งหมด ๒,๖๙๕ ไร่ ทำการเกษตร ดังนี้

ประเภทของการทำการเกษตร		จำนวน	ผลผลิตเฉลี่ย (กก./ไร่)	ต้นทุนการผลิตเฉลี่ย (บาท/ไร่)	ราคาขายโดยเฉลี่ย (บาท/ไร่)
๒.๑) ทำนา	<input type="checkbox"/> ในเขต ชลประทาน	.....คร้วเรือน .....ไร่	.....กก./ไร่	.....บาท/ไร่	.....บาท/ไร่
	<input type="checkbox"/> นอกเขต ชลประทาน	.....คร้วเรือน .....ไร่	.....กก./ไร่	.....บาท/ไร่	.....บาท/ไร่
๒.๒) ทำสวน	สวนปาล์มน้ำมัน	.๕๙. คร้วเรือน .๑,๔๖๐. ไร่	๕๐๐. กก./ไร่	๑,๕๐๐. บาท/ไร่	๓,๐๐๐. บาท/ไร่
	สวน ยางพารา	.๔๗. คร้วเรือน .๑,๐๐๖. ไร่	๔๐๐. กก./ไร่	๑,๐๐๐. บาท/ไร่	๑,๕๐๐. บาท/ไร่
	สวนทุเรียน	.๘. คร้วเรือน .๔๐. ไร่	๕๐๐. กก./ไร่	๑,๔๐๐. บาท/ไร่	๑๐,๐๐๐. บาท/ไร่
	สวน มังคุด	.๘. คร้วเรือน .๒๖. ไร่	๒๕๐. กก./ไร่	.๕๐๐. บาท/ไร่	๑,๐๐๐. บาท/ไร่
๒.๓) ทำไร่	<input type="checkbox"/> ไร่อ้อย	.....คร้วเรือน .....ไร่	.....กก./ไร่	.....บาท/ไร่	.....บาท/ไร่
	<input type="checkbox"/> ไร่ข้าวโพด	.....คร้วเรือน .....ไร่	.....กก./ไร่	.....บาท/ไร่	.....บาท/ไร่
	<input type="checkbox"/> ไร่มันสำปะหลัง	.....คร้วเรือน .....ไร่	.....กก./ไร่	.....บาท/ไร่	.....บาท/ไร่
	<input type="checkbox"/> อื่นๆ โปตรระบุ .....	.....คร้วเรือน .....ไร่	.....กก./ไร่	.....บาท/ไร่	.....บาท/ไร่
๒.๔) อื่นๆ	<input type="checkbox"/> อื่นๆ โปตรระบุ .....	.....คร้วเรือน .....ไร่	.....กก./ไร่	.....บาท/ไร่	.....บาท/ไร่



๙.๑๘ ข้อมูลด้านแหล่งน้ำทางการเกษตร

(๑) หมู่ที่ ๙ บ้านห้วยทรายขาวใต้

มีพื้นที่ทั้งหมด ๒,๖๙๕ ไร่ มีแหล่งน้ำทางการเกษตร ดังนี้

แหล่งน้ำ ทางการเกษตร	ความเพียงพอของปริมาณน้ำฝนที่ใช้ในการทำ การเกษตร		ปริมาณน้ำฝนที่ตกโดยเฉลี่ยในปีที่ผ่านมา (มิลลิเมตร) กรณีที่ทราบโปรตรระบุ			
	เพียงพอ	ไม่เพียงพอ	การเข้าถึงแหล่งน้ำการเกษตร		ร้อยละของ ครัวเรือนที่เข้าถึงฯ	
๓.๑) ปริมาณน้ำฝน	✓		ไม่ทราบ			
แหล่งน้ำ ทางการเกษตร	ลำดับ ความสำคัญ	ความเพียงพอของน้ำเพื่อ การเกษตร ตลอดทั้งปี		การเข้าถึงแหล่งน้ำการเกษตร		
		เพียงพอ	ไม่เพียงพอ	ทั่วถึง	ไม่ทั่วถึง	ร้อยละของ ครัวเรือนที่เข้าถึงฯ
<b>๓.๒) แหล่งน้ำธรรมชาติ</b>						
<input type="checkbox"/> ๑. แม่น้ำ						
<input checked="" type="checkbox"/> ๒. ห้วย/ลำธาร	๒		✓		✓	๕๐.๐๐ %
<input checked="" type="checkbox"/> ๓. คลอง	๑	✓			✓	๔๐.๐๐ %
<input type="checkbox"/> ๔. หนองน้ำ/บึง						
<input type="checkbox"/> ๕. น้ำตก						
<input type="checkbox"/> ๖. อื่นๆ(โปรด ระบุ) ๖.๑) ..... ๖.๒) ..... ๖.๓) .....						
<b>๓.๓) แหล่งน้ำที่มนุษย์สร้างขึ้น</b>						
<input type="checkbox"/> ๑. แก้มลิง						
<input type="checkbox"/> ๒. อ่างเก็บน้ำ						
<input type="checkbox"/> ๓. ฝาย						
<input checked="" type="checkbox"/> ๔. สระ	๑	✓			✓	๓๐.๐๐
<input type="checkbox"/> ๕. คลอง ชลประทาน						
<input type="checkbox"/> ๖. อื่นๆ(โปรด ระบุ) ๖.๑) ..... ๖.๒) ..... ๖.๓) .....						